
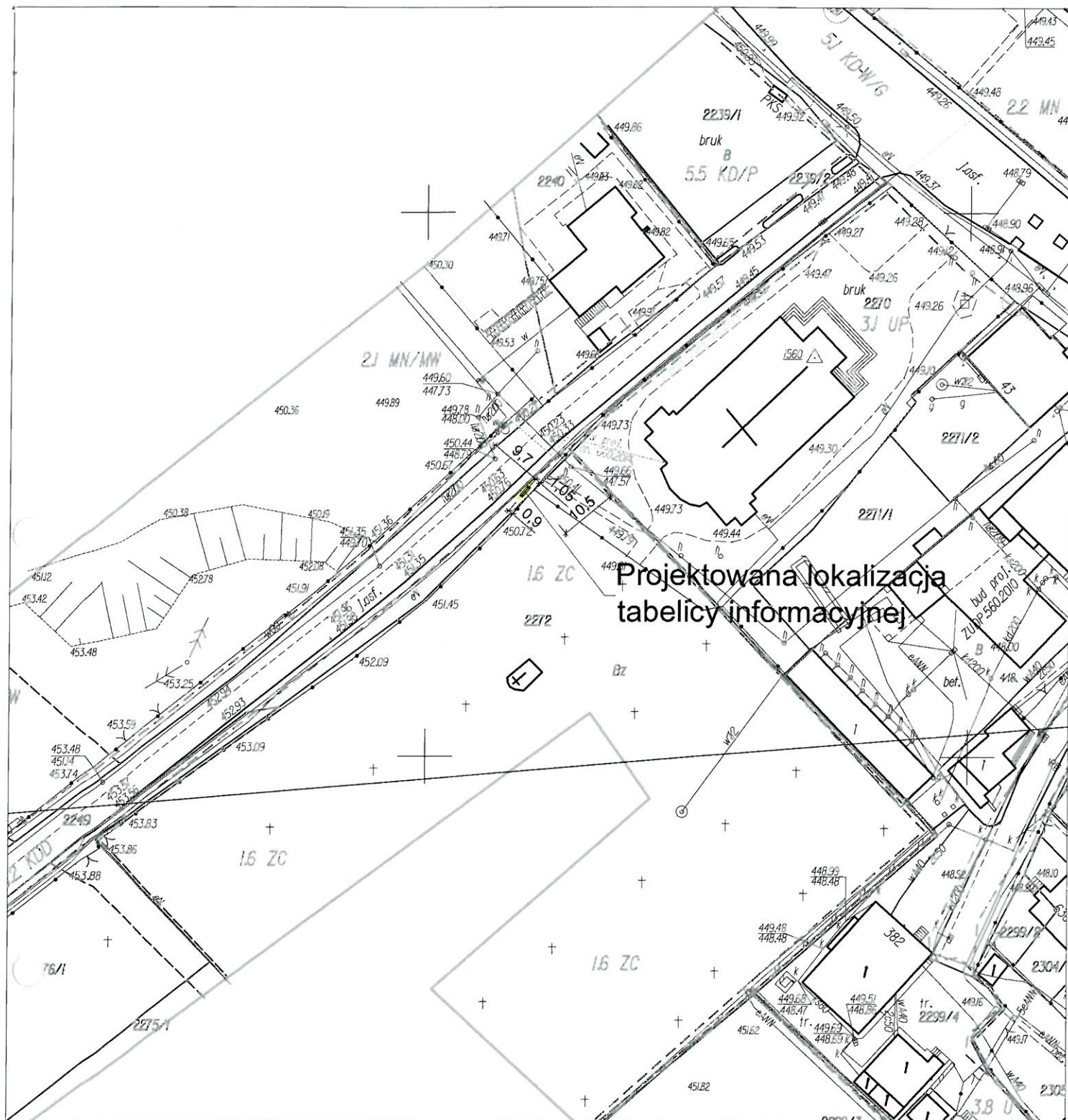


Projektowana lokalizacja
tablicy informacyjnej

Jednostka projektowa: QUBATURA Grzegorz Franczyk Zbludza 181, 34-608 Kamienica		Inwestor: Gmina Kamienica 34-608 Kamienica 420	
Zadanie: Instalowanie tablic informacyjnych ramach zadania pn. „Rozbudowa szlaków wielofunkcyjnych wokół Góry Mogielica i szlaków łącznikowych w gminach Limanowa, Słupnice, Kamienica, miście Limanowa wraz z ich połączeniem z trasą główną VeloDunajec”			
Skala: 1:1000	Adres: dz. nr 2177, 2249, 5187/3, 187/2 obręb Kamienica, jednostka ewidencyjna Kamienica dz. nr 1440, 1127/4 obręb Szczawa, jednostka ewidencyjna Kamienica dz. nr 8 obręb Zalesie, jednostka ewidencyjna Kamienica		
Nr rysunku: 1	 Wójt dr Andrzej Włodzisław Sadowski		
Data: I. 2017			
Rysunek: SZKIC SYTUACYJNY	Branża: -		

Gmina Kamienica
34-608 Kamienica




Jednostka projektowa: QUBATURA Grzegorz Franczyk Zbłudza 181, 34-608 Kamienica		Inwestor: Gmina Kamienica 34-608 Kamienica 420	
Zadanie: Instalowanie tablic informacyjnych ramach zadania pn. „Rozbudowa szlaków wielofunkcyjnych wokół Góry Mogielica i szlaków łącznikowych w gminach Limanowa, Słopnice, Kamienica, miasteczko Limanowa wraz z ich połączeniem z trasą główną VeloDunajec”			
Skala: 1:1000		Adres: dz. nr 2177, 2249, 5187/3, 187/2 obręb Kamienica, jednostka ewidencyjna Kamienica dz. nr 1440, 1127/4 obręb Szczawa, jednostka ewidencyjna Kamienica dz. nr 8 obręb Zalesie, jednostka ewidencyjna Kamienica	
Nr rysunku: 2			
Data: I. 2017		Rysunek: SZKIC SYTUACYJNY	
		Branża: -	

Wójt

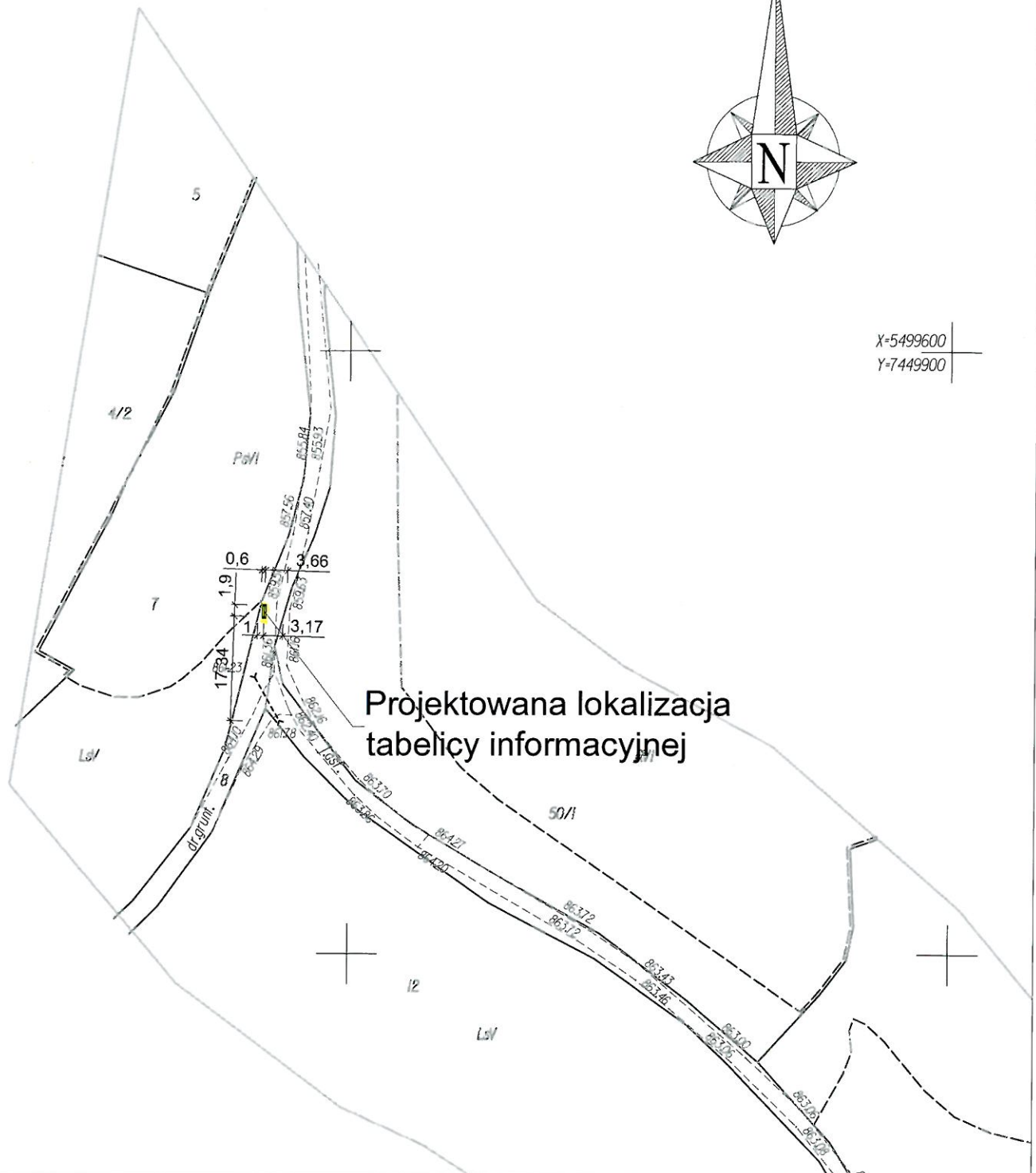
dr Włodzisław Sadowski

Gmina Kamienica

34-608 Kamienica

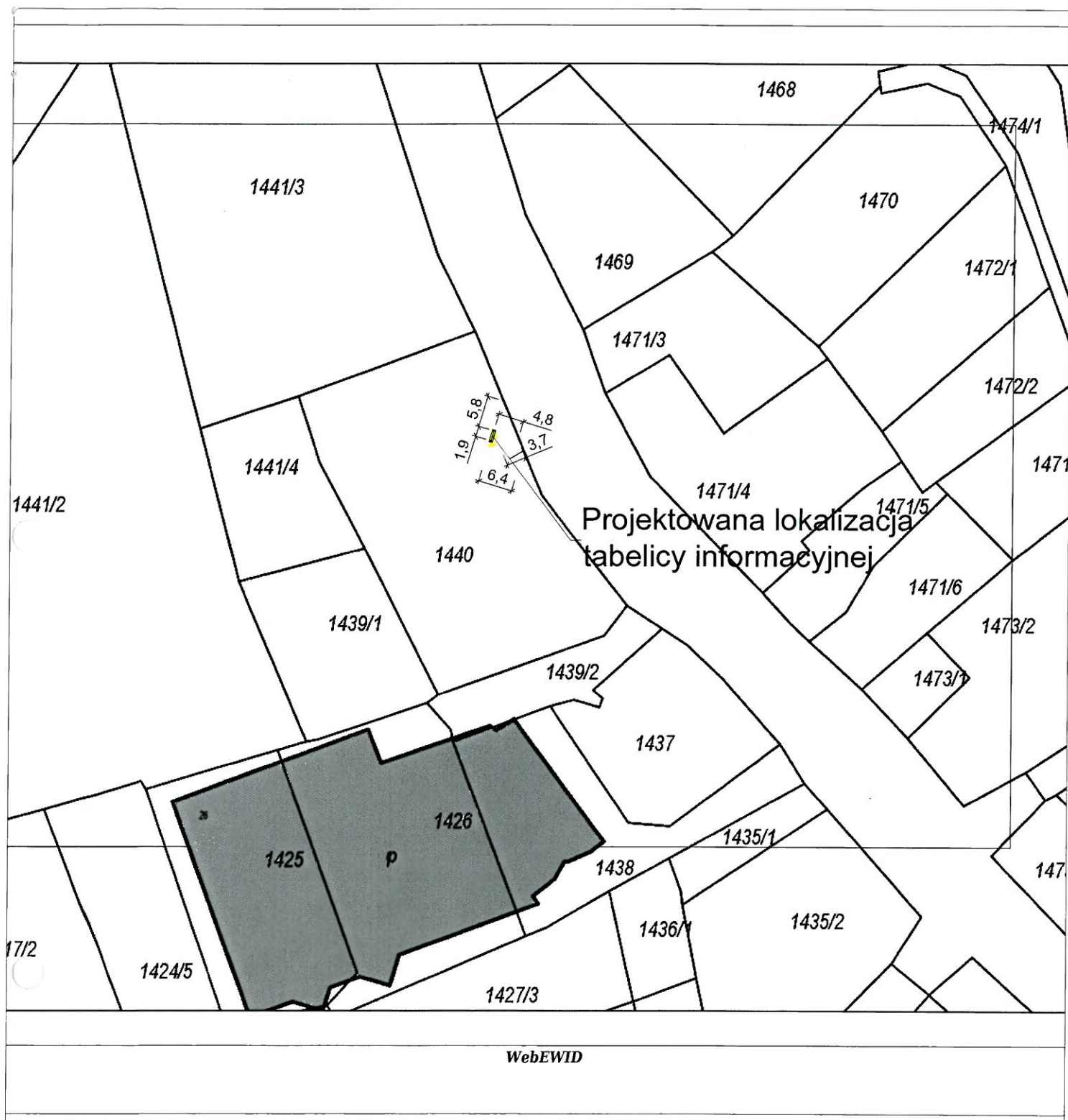


X=5499600
Y=7449900

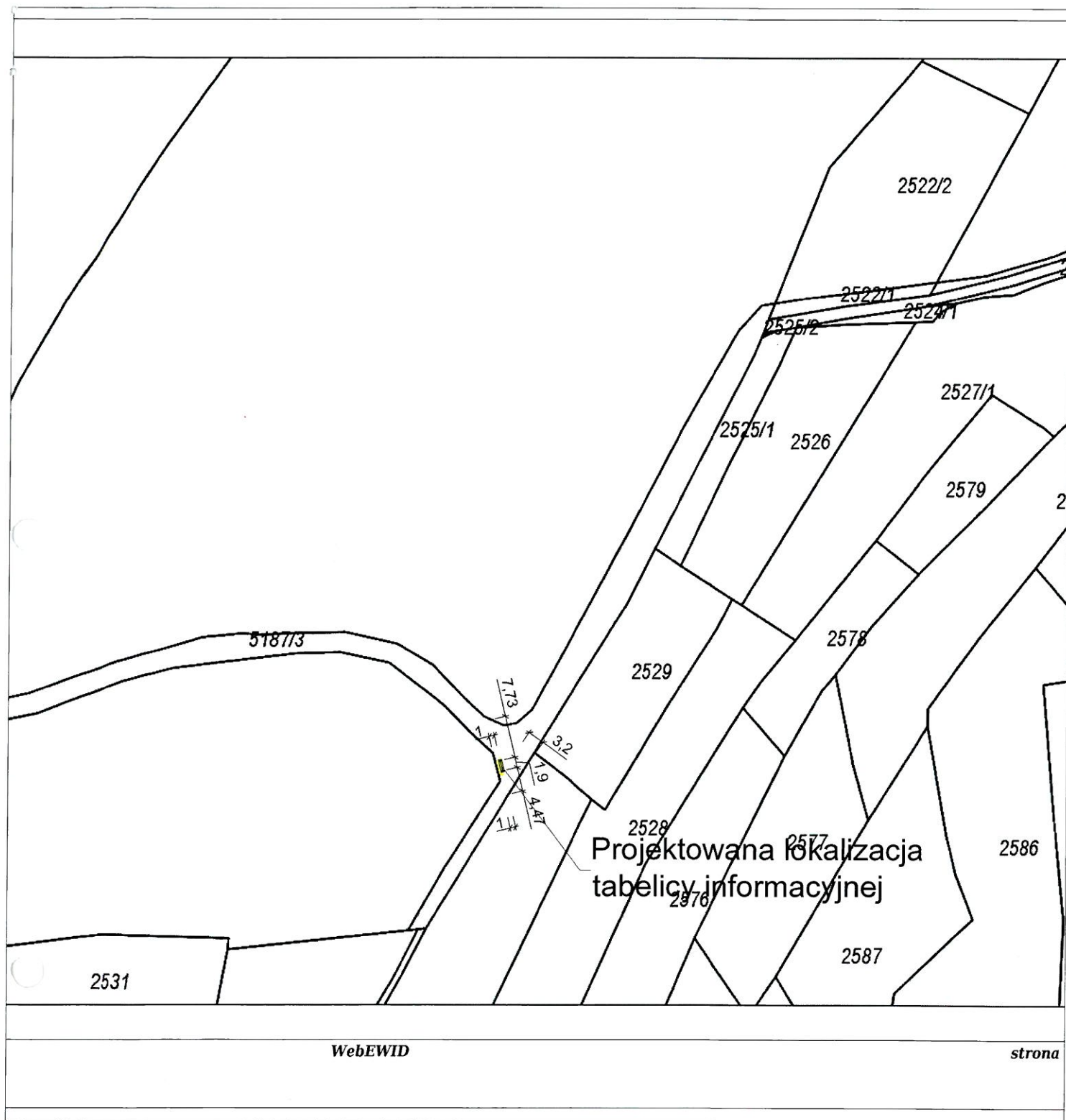


Jednostka projektowa: QUBATURA Grzegorz Franczyk Zbudza 181, 34-608 Kamienica		Investor: Gmina Kamienica 34-608 Kamienica 420
Zadanie: Instalowanie tablic informacyjnych ramach zadania pn. „Rozbudowa szlaków wielofunkcyjnych wokół Góry Mogielica i szlaków łącznikowych w gminach Limanowa, Słupnice, Kamienica, miście Limanowa wraz z ich połączeniem z trasą główną VeloDunajec”		
Skala: 1:1000	Adres: dz. nr 2177, 2249, 5187/3, 187/2 obręb Kamienica, jednostka ewidencyjna Kamienica dz. nr 1440, 1127/4 obręb Szczawa, jednostka ewidencyjna Kamienica dz. nr 8 obręb Zalesie, jednostka ewidencyjna Kamienica	
Nr rysunku: 5	Rysunek: SZKIC SYTUACYJNY	
Data: I. 2017	Branża: -	

Wójt
dr Włodzisław Sadowski
Gmina Kamienica
34-608 Kamienica 420



Jednostka projektowa: QUBATURA Grzegorz Franczyk Zbludza 181, 34-608 Kamienica		Inwestor: Gmina Kamienica 34-608 Kamienica 420
Zadanie: Instalowanie tablic informacyjnych ramach zadania pn. „Rozbudowa szlaków wielofunkcyjnych wokół Góry Mogielica i szlaków łącznikowych w gminach Limanowa, Słopnice, Kamienica, miście Limanowa wraz z ich połączeniem z trasą główną VeloDunajec”		
Skala: 1:1000	Adres: dz. nr 2177, 2249, 5187/3, 187/2 obręb Kamienica, jednostka ewidencyjna Kamienica dz. nr 1440, 1127/4 obręb Szczawa, jednostka ewidencyjna Kamienica dz. nr 8 obręb Zalesie, jednostka ewidencyjna Kamienica	
Nr rysunku: 6	<div style="text-align: right;"> Wójt <i>dr Włodzisław Sadowski</i> Gmina Kamienica 34-608 Kamienica 420 </div>	
Data: I. 2017		
	Rysunek: SZKIC SYTUACYJNY	
	Branża: -	



Jednostka projektowa: QUBATURA Grzegorz Franczyk Zbłudza 181, 34-608 Kamienica		Inwestor: Gmina Kamienica 34-608 Kamienica 420
Zadanie: Instalowanie tablic informacyjnych ramach zadania pn. „Rozbudowa szlaków wielofunkcyjnych wokół Góry Mogielica i szlaków łącznikowych w gminach Limanowa, Słupnice, Kamienica, miasteczko Limanowa wraz z ich połączeniem z trasą główną VeloDunajec”		
Skala: 1:1000	Adres: dz. nr 2177, 2249, 5187/3, 187/2 obręb Kamienica, jednostka ewidencyjna Kamienica dz. nr 1440, 1127/4 obręb Szczawa, jednostka ewidencyjna Kamienica dz. nr 8 obręb Zalesie, jednostka ewidencyjna Kamienica	
Nr rysunku: 7	Rysunek: SZKIC SYTUACYJNY	
Data: I. 2017	Branża: -	

Wójt
dr Władysław Sadowski

Gmina Kamienica
34-608 Kamienica