

PROJEKT ZAGOSPODAROWANIA TERENU

OBIEKTÓW MAŁEJ ARCHITEKTURY W MIEJSCU PUBLICZNYM KOSZE NA
ŚMIECI ŁAWKI ELEMENTY REKREACJI CODZIENNEJ ŁAWOSTOŁY Z
ZADASZENIEM TABLICE INFORMACYJNE, ALTAN , ZABEZPIECZENIE
SKARPY NARZUTEM KAMIENNYM DLA ZADANIA INWESTYCYJNEGO
POD NAZWĄ „PARK REKREACYJNO- WYPOCZYNKOWY W SZCZAWIE”

JEDNOSTKA EWIDENCYJA
OBRĘB
DZIAŁKA


KAMIENICA
SZCZAWA
NR EW 2137; 1265

INWESTOR:

Gmina Kamienica
Kamienica 420
34-608 Kamienica

J E D N O S T K A P R O J E K T O W A F.U GEODEZ 34-608 Kamienica 282

ARCHITEKTONICZNA:



OPRACOWAŁ :

asystent proj. Mgr inż. Paweł Drozdek

Kamienica lipiec 2016

1 SPIS ZAWARTOŚCI OPRACOWANIA

1 SPIS ZAWARTOŚCI OPRACOWANIA.....	2
IA OPIS TECHNICZNY ZAGOSPODAROWANIA.....	3
1 Przedmiot inwestycji.	3
2 Istniejący stan zagospodarowania działki.	3
3 Projektowane zagospodarowanie terenu.	3
4 Informacja o obszarze oddziaływania.	3
5 Zestawienie powierzchni poszczególnych części zagospodarowania działki budowlanej.	4
6 Informacja czy działka jest wpisana do rejestru zabytków.	4
7 Wpływ eksploatacji górniczej.	4
8 Informacja o ochronie środowiska oraz higieny i zdrowia.	4
9 Uwagi końcowe.	5
IB CZĘŚĆ GRAFICZNA.....	6
IC GEOTECHNICZNE WARUNKI POSADOWIENIA OBIEKTÓW	9

Załączniki:

1. Zaświadczenia oraz izby projektanta

IA**OPIS TECHNICZNY ZAGOSPODAROWANIA****1 Przedmiot inwestycji.**

Przedmiotem opracowania dokumentacji jest budowa „parku rekreacyjno-wypoczynkowego w Szczawie” usytuowanie elementów związanych z rekreacją i wypoczynkiem tj. obiektów małej architektury (elementy do ćwiczeń na świeżym powietrzu, koszy na śmieci, ławki, altanki, ławo stoły z zadaszeniem. Zabezpieczenie skarpy narzutem kamiennym, tablicę informacyjną stałą oraz tablice informacyjną obrotową. Lokalizacja parku przewidziano na dz nr ew 2137 w miejscowości Szczawa. Dojścia do parku po dz nr ew 1265.

2 Istniejący stan zagospodarowania działki.

Działka ew. nr 2137 zlokalizowana jest w miejscowości Szczawa, przy drodze gminnej prowadzącej na osiedle Łuszczki (dz nr ew 1265). Obszar objęty opracowaniem znajduje się częściowo w terenach leśnych oznaczonych 1.2 ZL oraz częściowo w terenie usług zdrowia – zakłady przyrodolecznicze i pijalnie oznaczonych symbolem 3.2a UZ/UP wg miejscowego planu zagospodarowania gminy Kamienica. Działka posiada dostęp z drogi publicznej gminnej dz nr ew 1265. Dz nr ew 1265 oraz część dz 2137 znajduje się w terenach 5.2 KDL. Na działce 2137 brak zabudowy kubaturowej oraz infrastruktury technicznej. Na działce istnieje częściowe zniszczone ogrodzenie.

3 Projektowane zagospodarowanie terenu.

Projektuje się elementy związane z rekreacją i wypoczynkiem tj. obiekty małej architektury: 3 ławki, 7 śmietników, 5 elementów rekreacji codziennej. Ponadto przewidziano 1 altankę o pow 23,28m² 2 altanki mniejsze o pow 13,99m², 2 ławo stoły z zadaszeniem, Przewidziano również tablicę informacyjną stałą oraz 4 tablice informacyjne obrotowe. Projektuje się również zabezpieczanie skarp w postaci narzutu kamiennego w siatkach. Przewiduje się również wykonanie wg odrębnego opracowania elementów: ogrodzenia drewnianego (nietrwalego) oraz barierki drewniane, utwardzenie terenu, ścieżki na dz nr ew 2137 oraz dojścia do parku na dz nr ew 1265.

Szczegółowe usytuowanie projektowanych obiektów, układ komunikacji wewnętrznej oraz rozmieszczenie elementów zieleni pokazano na rysunku nr 1.1 – Projekt zagospodarowania terenu, który stanowi integralną część niniejszego projektu. Pozostawiono możliwość wykonania w przyszłości przejścia do terenów planowanego parku zdrojowego 1.10.ZP nie objęte opracowaniem.

4 Informacja o obszarze oddziaływania

Obszar oddziaływania obejmuje działkę inwestora

Nr ewidencyjny działki	Podstawa formalno- prawna włączenia do obszaru objętego oddziaływaniem	Uwagi
2137	prorowadzenie robót budowlanych	działka objęta wnioskiem
1265	prorowadzenie robót budowlanych	działka objęta wnioskiem

Z przeprowadzonej analizy obszaru oddziaływania nie wykracza on poza granicę działki inwestora.

5 Zestawienie powierzchni poszczególnych części zagospodarowania działki budowlanej.

Lp.	Projektowane przeznaczenie i funkcje użytkowe terenu	Powierzchnia	Dział
		[m ²]	[%]
1	Powierzchnia terenu A-B-C-D-E	4397,0	100,0
2	Powierzchnia zabudowy altanek 3szt	49,91	1,1
3	pow. proj utwardzeń pod urządzenia	85,94	2,0
4	Pow. zabudowy planowanych. dojeżdż i dojazdów ścieżek	497,13	11,3
5	Powierzchnia czynna biologicznie	3764,0	85,6
6	Razem	4397,0	100,0
7	Powierzchnia do wyłączenia	633,0	14,4

6 Informacja czy działka jest wpisana do rejestru zabytków.

Działka ew. nr 2137 nie jest wpisana do rejestru zabytków oraz nie podlega ochronie na podstawie ustaleń Wojewódzkiego Konserwatora Zabytków w Krakowie. Nie podlega ochronie na podstawie ustaleń miejscowego planu zagospodarowania przestrzennego.

7 Wpływ eksploatacji górniczej.

Działka ew. nr 2137 nie znajduje się w granicy terenów górniczych.

8 Informacja o ochronie środowiska oraz higieny i zdrowia.

Ochrona środowiska – obiekty nie będą oddziaływać negatywnie na środowisko przyrodnicze i nie pogorszą jego stanu. Działka na której projektowane są obiekty położona jest poza wyznaczonym obszarem Natura 2000. Projektowana inwestycja nie oddziałuje potencjalnie znacząco na środowisko, w myśl rozporządzenia w sprawie przedsięwzięć mogących znacząco oddziaływać na środowisko. Planowane prace nie wykazują zagrożeń dla obszaru Natura 2000. Ponadto inwestycja nie jest ujęta w wykazie inwestycji negatywnie wpływających na stan środowiska.

Higiena i zdrowie użytkowników – wymagania higieniczno sanitarne w parku – zgodnie z instrukcją użytkowania elementów rekreacyjnych na świeżym powietrzu. Dla elementów rekreacji codziennej wyznaczono obszar bezpiecznego użytkowania wskazany na projekcie zagospodarowania. Nie przewiduje się zagrożeń dla higieny zdrowia użytkowników projektowanego parku, z uwagi na zapewnienie warunków użytkowych zgodnych z jego przeznaczeniem.

9 Uwagi końcowe.

Szczególne usytuowanie projektowanych elementów układ komunikacji wewnętrznej pokazano na rysunku: Projekt zagospodarowania, (część graficzna, rys. nr 1.1)

OPRACOWAŁ:

PROJEKTANT

mgr inż. **Paweł Drozdek**

BARBARA MICHNIEWICZ
mgr inż. architekt
upr. proj. nr 7342 76/91
23-200 Nowy Sącz ul. Kamienica 1/1

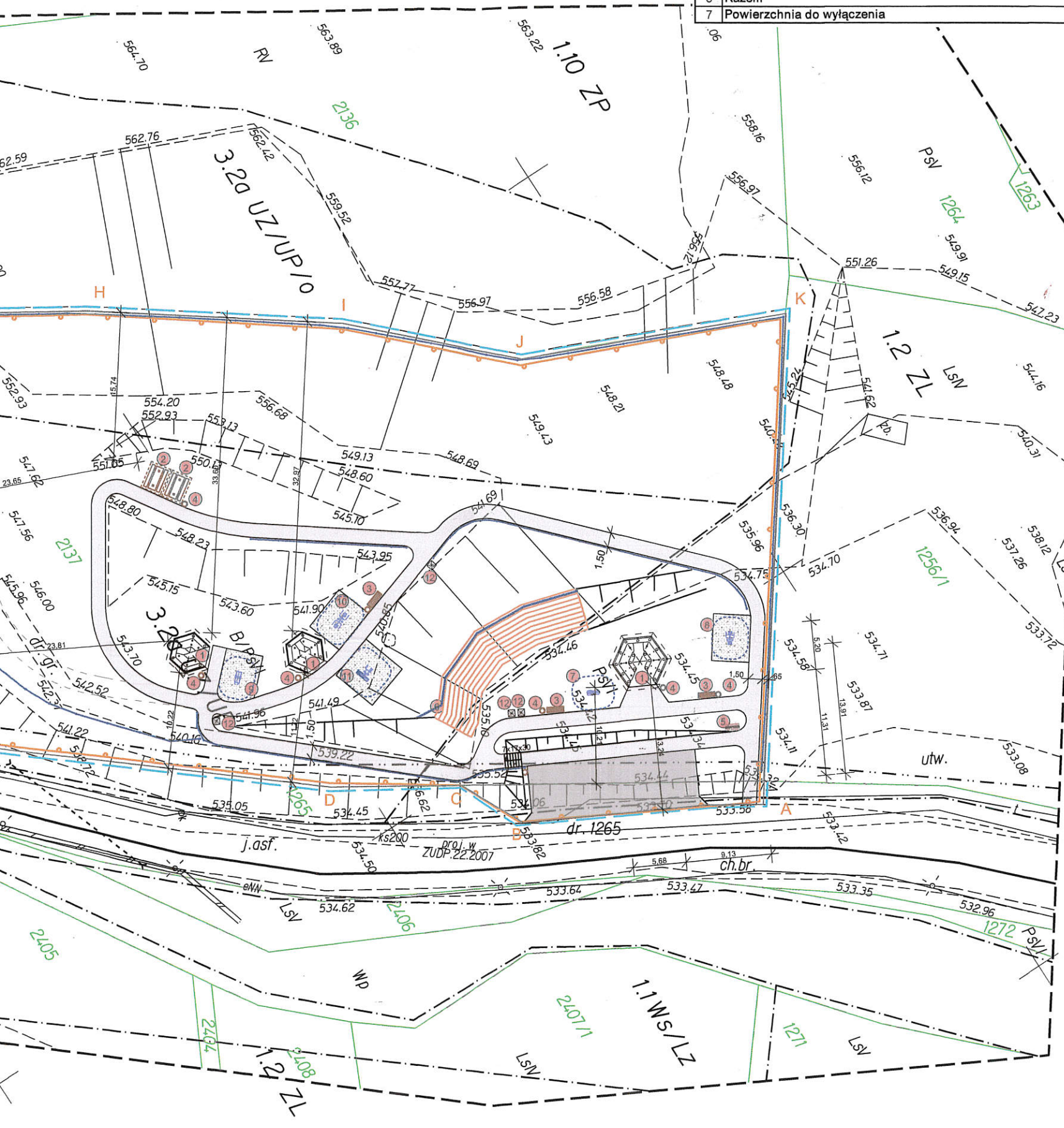
IB
CZĘŚĆ GRAFICZNA

Spis rysunków

<i>nr</i>	<i>Nazwa rysunku</i>	<i>skala</i>	<i>nr rys</i>
<i>7</i>	<i>Projekt zagospodarowania terenu</i>	<i>1:500</i>	<i>1</i>
<i>8</i>	<i>Mapa do celów projektowych</i>	<i>1:500</i>	<i>1</i>

Nr ewidencyjny działki	Podstawa formalno- prawna włączenia do obszaru objętego oddziaływaniem	Uwagi
2137	prorowadzenie robót budowlanych	działka objęta wnioskiem
1265	prorowadzenie robót budowlanych	działka objęta wnioskiem

Lp.	Projektowane przeznaczenie i funkcje użytkowe terenu	Powierzchnia [m ²]	Dział [%]
1	Powierzchnia terenu A-B-C-D-E	4397,0	100,0
2	Powierzchnia zabudowy altanek 3szt	49,91	1,1
3	Pow. proj utwardzeń pod urządzenia	85,94	2,0
4	Pow. zabudowy planowanych. dojeżdż i dojazdów	497,13	11,3
5	Powierzchnia czynna biologicznie	3764,0	85,6
6	Razem	4397,0	100,0
7	Powierzchnia do wyłączenia	633,0	14,4



LEGENDA

- 1 LAWO STOLY ZADASZENIEM
- 2 LAWKA
- 3 KOSZ NA ŚMIECI
- 4 TABLICA INFORMACYJNA STAŁA
- 5 PROJEKTOWANY NARZUT KAMIENNY W SIATKACH
- 6 PROJEKTOWANE BARIERKI - OGRODZENIE nie objęte wnioskiem wg odrębnego opracowania
- 7 UTWARDZENIE GRUNTU nie objęte wnioskiem wg odrębnego opracowania
- 8 DOJŚCIA ŚCIEŻKI nie objęte wnioskiem wg odrębnego opracowania
- 9 ZASIĘG UCIAŻLIWOŚCI
- 10 GRANICA OPRACOWANIA
- 11 BIEGACZ
- 12 TWISTER WAHADŁO
- 13 ORBITREK
- 14 WYCIĄG GÓRNY WYCISKANIE SIEDZĄC
- 15 LAWKA PROSTOWNIK PLECÓW
- 16 TABLICA INFORMACYJNA OBROTOWA

ZABEZPIECZENIE SKARPY NARZUTEM KAMIENNYM W SIATKACH

OŚWIADCZAM, ŻE PROJEKT ZAGOSPODAROWANIA ZOSTAŁ OPRACOWANY W FORMIE ELEKTRONICZNEJ NA MAPIE DO CELÓW PROJEKTOWYCH WYKONANEJ PRZEZ FIRMĘ GEODEZYJNĄ GEODEZ PRZYJĘTEJ DO PAŃSTWOWEGO ZASOBU GEODEZYJNEGO W LIMANOWEJ DNIA 15.07.2016r. POD NUMEREM IDENTYFIKACYJNYM P.1207.2016.3050 ORAZ PODKŁAD GEODEZYJNY - MAPA DO CELÓW PROJEKTOWYCH JEST ZGODNA Z ORYGINAŁEM.

uzgodniono z OG Urz. ce
Wójt
[Signature]
dr Władysław Sadowski
 Gmina Kamienica
 34-608 Kamienica

PROJEKTANT
 mgr inż. architekt
Barbara Michniewicz
 upr. proj. nr 7342 76/91
 33-300 Nowy Sacz, ul. Młwńska 1/1
 01.07.2016

ZA ZGODNOŚĆ Z ORYGINAŁEM

Geodez Firma Usługowa GEODEZ Ignacy Zając 34-608 Kamienica 282 tel. 18 33 40 920 www.geodez.com		STADIUM projekt zagospodarowania		NR RYSUNKU 11	
NAZWA OBIEKTU Park rekreacyjno-wypoczynkowy w Szczawie		BRANŻA Architekturalna		DATA lipiec 2016	
TEMAT RYSUNKU Zagospodarowanie		SKALA 1:500			
ADRES OBIEKTU jednostka ew. Kamienica obr. Szczawa dz. nr. ew 2137; 1265		OPRACOWAŁ mgr inż. Paweł Dziędek		PROJEKTANT mgr inż. architekt BARBARA MICHNIEWICZ upr. proj. nr 7342 76/91 33-300 Nowy Sacz, ul. Młwńska 1/1	

Służebności brak
 --- projektowany obszar "A"
 --- linia rozgraniczająca MPZP

MAPA DO CELÓW PROJEKTOWYCH
 Skala 1:500

Województwo: małopolskie
 Powiat: limanowski
 Gmina: Kamienica
 Obręb: Szczawa
 Dz. ew.: 2137
 Układ odn.: 2000, Kronstadt 86
 Sekcja 2000: 7.115.14.18.4, 7.115.14.23.2
 Sekcja 65: 183.213.08

FIRMA USŁUGOWA Geodez
 34-608 Kamienica 282
 tel./fax 18 33 40 920 www.geodez.com
 NIP 737-100-88-96 REG. 49008476

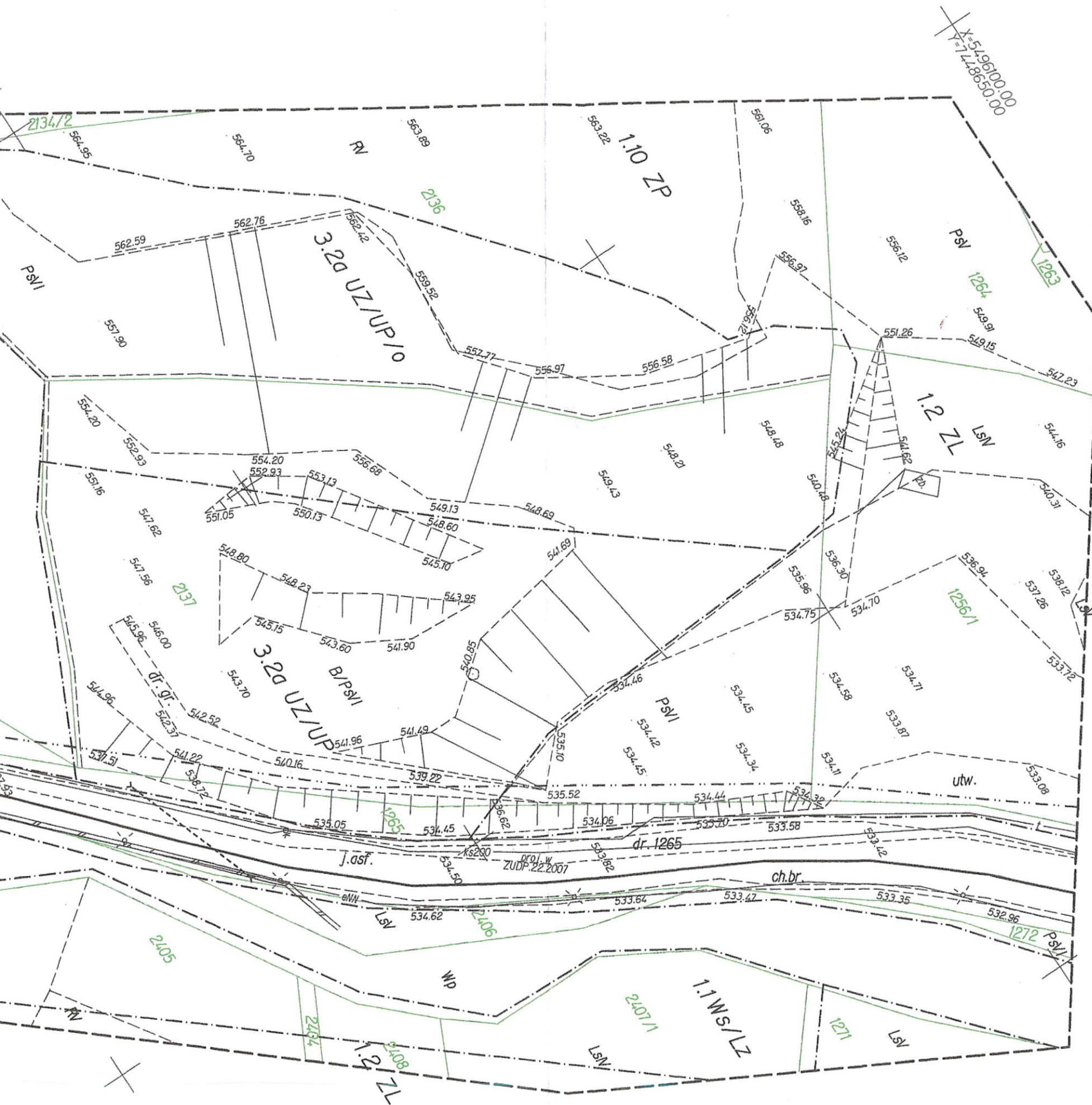
Wykonaj **Ignacy Zając**
 GEODEZJA I KARTOGRAFIA
 ul. Młwńska 1/1, 33-300 Nowy Sacz

Ps. r. 27/16
 marzec 2016
 GK. 6640.973.2016

Podpisuje się, że niniejszy dokument został opracowany w wyniku prac geodezyjnych i kartograficznych, których rezultaty zawiera operat techniczny oparty na ewidencji materiałów państwowego zasobu geodezyjnego i kartograficznego.

Długość prowadzonego pomiaru: 2016.3050
 Data: 2016.07.15
 z up. STAROSTY

inż. Izabela Ligas
 p.o. Zastępcy Dyrektora Wydziału Geodezji, Kartografii i Katastru



Sluzebnosc brak
 - - - - - projektowany obszar "A"
 - - - - - linia rozgraniczajaca MPZP

MAPA DO CELÓW PROJEKTOWYCH
Skala 1:500

FIRMA USŁUGOWA
Geodez

Województwo: małopolskie
 Powiat: limanowski
 Gmina: Kamienica
 Obręb: Szczawa
 Dz. ew.: 2137
 Układ odn.: 2000, Kronsztadt 86
 Sekcja 2000: 7.115.14.18.4, 7.115.14.23.2
 Sekcja 65: 183.213.08

tel./fax 18 33 40 920 www.geodez.com
 NIP 737-100-83-96 REG. 490008476

Wykonana przez: **Ignacy Zajac**
 Wykonano: **15.03.2016**
 GK. 6640.973.2016

Powiada się, że niniejszy dokument został opracowany w wyniku prac geodezyjnych i kartograficznych, których rezultaty zawiera operat techniczny wpisany do ewidencji materiałów państwowego zasobu geodezyjnego i kartograficznego.	
Organ prowadzący operat techniczny	Starosta Limanowski
Wzrost i data wydania operatu technicznego	2016.3050
Wzrost i data wydania operatu technicznego	2016.07.15
Imię, nazwisko i podpis osoby reprezentującej organ	z up. STAROSTY
Inż. Izabela Ligas p.o. Zastępcy Dyrektora Wydziału Geodezji, Kartografii i katastru	

i roztopów wiosennych występują w całym profilu gruntowym a ich ilość i wydajność kilkakrotnie się zwiększa należy, zatem przypuszczać, że będą występować wahania wody gruntowej.

Charakterystyka warunków geologicznych:

Projektowane obiekty posadowione będą w warstwie geotechnicznej stanowiącej dobre i nośne podłoże, na podstawie analizy możemy zaliczyć warunki gruntowe jako: **warunki gruntowe proste**.

Mając na uwadze warunki gruntowe proste oraz że obiekty są o konstrukcji mało skomplikowanej tj. zalicza się do *I Kategorii Geotechnicznej*. Powyższe dane kwalifikują podłoże gruntowe jako grunt nośny w zakresie przydatności do posadowienia przewidywanych obiektów.

Wnioski:

Analiza warunków geotechnicznych w miejscu posadowienia obiektów wykazuje występowanie prostych warunków gruntowych

Sączenia wody nie stwierdzono, jak również nie stwierdzono terenów osuwiskowych lub podatnych do osuwania.

opinię geotechniczną obiektu opracował



**IZBA ARCHITEKTÓW
RZECZYPOSPOLITEJ POLSKIEJ**

Małopolska Okręgowa Rada Izby Architektów RP

ZAŚWIADCZENIE - ORYGINAŁ
(wypis z listy architektów)

Małopolska Okręgowa Rada Izby Architektów RP zaświadcza, że:

mgr inż. arch. BARBARA MICHNIEWICZ

posiadająca kwalifikacje zawodowe do pełnienia samodzielnych funkcji technicznych w budownictwie w specjalności architektonicznej i w zakresie posiadanych uprawnień nr **7342-76/91**, jest wpisana na listę członków Małopolskiej Okręgowej Izby Architektów RP pod numerem: **MP-1005**.

Członek czynny od: 01-10-2003 r.

Data i miejsce wygenerowania zaświadczenia: 29-01-2016 r. Kraków.

Zaświadczenie jest ważne do dnia: **31-07-2016 r.**

Podpisano elektronicznie w systemie informatycznym Izby Architektów RP przez:
Grzegorz Lechowicz, Sekretarz Okręgowej Rady Izby Architektów RP.

Nr weryfikacyjny zaświadczenia:

MP-1005-9Y28-Y489-F754-D88D

DECYZJA

o stwierdzeniu przygotowania zawodowego do pełnienia samodzielnych funkcji technicznych w budownictwie

Na podstawie § 4 ust. 1, § 7, § 13 ust. 1 pkt. 1

rozporządzenia Ministra Gospodarki Terenowej i Ochrony Środowiska z dnia 20 lutego 1975 r. w sprawie samodzielnych funkcji technicznych w budownictwie (Dz. U. Nr 8, poz. 46) stwierdza się, że:

Ob. Barbara M I C H N I E W I C Z

magister inżynier architekt

urodzony dnia 24 września 1939r. w Postawach - ZSRR

posiada przygotowanie zawodowe uprawniające do wykonywania samodzielnej funkcji

p r o j e k t a n t a

w specjalności architektonicznej

Ob. Barbara MICHNIEWICZ

jest uprawniony do:

- 1/ sporządzenia projektów w zakresie rozwiązań:
a/ architektonicznych wszelkich obiektów budowlanych
b/ konstrukcyjno - budowlanych obiektów budowlanych w budownictwie osób fizycznych, z wyłączeniem konstrukcji fundamentów
głębokich i trudniejszych konstrukcji statycznie niewyznaczalnych.

Na podstawie art. 129 KPA decyzja niniejsza może być zakazywana - za pośrednictwem Urzędu Wojewódzkiego w Nowosądku do Ministerstwa Gospodarki Przemysłowej i Budownictwa, w terminie 30 dni od dnia jej doręczenia.



Z P. WOJEWODY

mgr inż. architekt Barbara MICHNIEWICZ Dyrektor Wydziału Urbanistyczny, Architekcyjny i Nadzoru Budowlanego

Stwierdzenie przygotowania zawodowego

do pełnienia samodzielnych funkcji technicznych w budownictwie

Na podstawie § 4 ust. 1, § 6 ust. 1 i 2, § 7, § 13 ust. 1 pkt. 1

rozporządzenia Ministra Gospodarki Terenowej i Ochrony Środowiska z dnia 20 lutego 1975 r. w sprawie samodzielnych funkcji technicznych w budownictwie (Dz. U. Nr 8, poz. 46) stwierdza się, że:

Ob. Barbara M I C H N I E W I C Z

magister inżynier architekt

urodzony dnia 24 września 1939 r. w Postawach - ZSRR

posiada przygotowanie zawodowe uprawniające do wykonywania samodzielnej funkcji

kierownika budowy i robót

w specjalności architektonicznej

Ob. Barbara M i c h n i e w i c z

jest uprawniony do:

- 1/ kierowania, nadzorowania i kontrolowania budowy i robót, kierowania i kontrolowania wytwarzania konstrukcyjnych elementów budowlanych oraz oceniania i badania stanu technicznego:
a/ wszelkich budynków
b/ budowli w budownictwie osób fizycznych oraz budowli szluz do celów rozrywki, wypoczynku i sportu - z wyłączeniem części fundamentów głębokich i trudniejszych konstrukcji statycznie niewyznaczalnych.
2/ sporządzania w budownictwie osób fizycznych projektów w zakresie rozwiązań architektonicznych i konstrukcyjno-budowlanych budowli i innych budowli - z wyłączeniem konstrukcji fundamentów i trudniejszych konstrukcji statycznie niewyznaczalnych.

ZA ZGODNOŚĆ Z ORYGINAŁEM

BARBARA MICHNIEWICZ

mgr inż. architekt Dyrektor Wydziału Urbanistyczny, Architekcyjny i Nadzoru Budowlanego

ul. Młyńska 10

UP. WOJEWODY

